

UAB "Aplinkos inžinerija"

NEKILNOJAMOJO DAIKTO KADASTRINIŲ MATAVIMŲ BYLA

Tomas: 1

Nekilnojamojo turto objektas: Inžinerinis statinys

Bylos Nr.:

Registro Nr.: 44/2091512 (Statiniai)

Adresas: Švenčionių r. sav. Švenčionėlių m. Vilniaus g.

Lapų skaičius: 5



SUDERINTA

Valstybės įmonės Registrų centro Vilniaus filialas

Elektroniniu parašu pasirašė: Sigitas Balsys

Pareigos: Vyresnysis kadastro specialistas

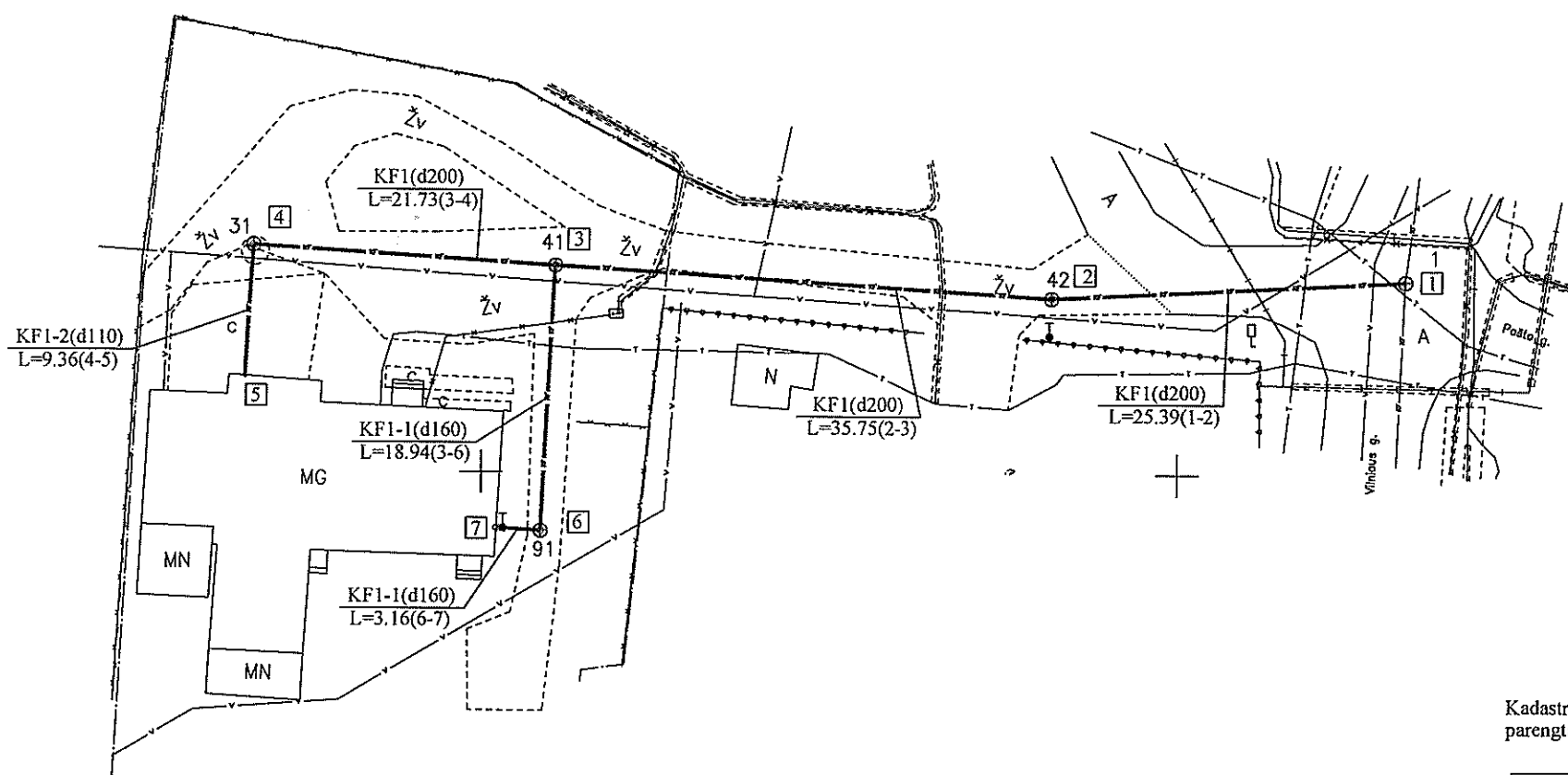
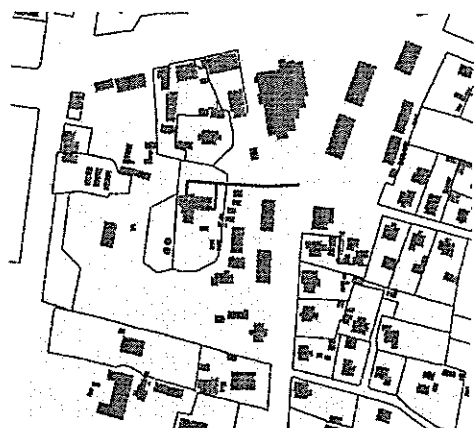
Laiko žyma: 2016-11-15 16:36:48



1066946036

IŠDĖSTYMO PLANAS M 1:500

Išdėstymo schema



Kadastro duomenų nustatymui naudota medžiaga - 2015 m. rugpjūčio 14 d. IĮ "Busolė" parengta buitinių nuotekų išpildomoji geodezinė nuotrauka M 1:500

Objekto pavadinimas	Buitinių nuotekų tinklas
Gatvė, Nr.	Vilniaus g.
Kaimas (miestelis)	
Miestas (rajonas)	Švenčionėlių m.
Savivaldybė	Švenčionių r.sav.

INŽINERINIO STATYMO RIBOS
PAŽYMĖTOS KADASTRO ŽEMELAPYJE
2016.11.05
Vyresnysis kadastro specialistas (pareigovė) (vardas, pavardė)
Sigitas Balsys

UAB "APLINKOS INŽINERIJA"

APLINKOS
INŽINERIJA

Matininko kvalifikacijos pažymėjimo Nr.	Parašas	Vardas, pavardė	Data
2M-M-2429		M. Naprytė	2016-11-09

DOKUMENTAS
A.Y. 1



1066946036

IŠDĖSTYMO PLANAS M 1:500

Objekto pavadinimas	Buitinių nuotekų tinklas
Gatvė, Nr.	Vilniaus g.
Kaimas (miestelis)	
Miestas (rajonas)	Švenčionėlių m.
Savivaldybė	Švenčionių r.sav.

KOORDINAČIŲ ŽINIARAŠTIS

Koordinatų sistema LKS - 94					
Taško Nr.	X	Y	Taško Nr.	X	Y
1	6115963.81	627266.30			
2	6115962.55	627240.94			
3	6115964.76	627205.26			
4	6115966.11	627183.57			
5	6115956.77	627183.01			
6	6115945.84	627204.29			
7	6115946.04	627201.14			
<div><div>Žiniaraštį sudarė: Matininkas, nustatęs kadastro duomenis:</div><div><div><div>UAB „Kadlinkos ir partneriai“ DOKUMENTAI A.V. Nr. 1 VILNIUS</div><div>Monika Naprytė (vardas ir pavardė)</div></div></div></div>					

Bylos Nr.

Tomo Nr. 1

Registro 44/2091512

BYLOS TOMO VIDAUS APYRAŠAS

Eil. Nr.	Dokumento pavadinimas	Dokumento		Lapų skaič.	Bylos lapų numeriai	Pastabos
		Nr.	Data			
1	Statinio planas "STATINIŲ IŠDĖSTYMO PLANAS"		2016-11-09	1	1	
2	Inžinerinių statinių kadastro duomenys 1C FORMA		2016-11-09	2	2-3	
3	Inžinerinių statinių įkainojimas (perkainojimas) 2C FORMA		2016-11-09	1	4	

Vidaus apyrašo lapų 4

Inžinierė-geodezininkė Monika Naprytė



Inžinerinių statinių kadastro duomenys

Adresas Švenčionių r. sav. Švenčionėlių m. Vilniaus g.

Unikalus Nr. 4400-4405-4277

Pavadinimas Buitinių nuotekų tinklai

Pažymėjimas plane KF1

Paskirtis Nuotekų šalinimo tinklą

Kad. duomenų nustatymo 2016-11-09

Aprašymas II gr. nesudėtingas statinys;
Buitinių nuotekų linija nuo pastato (Vilniaus g. 9) iki Vilniaus g. esančio buitinių nuotekų tinklo

Statinio duomenys

Statybos pradžios metai:	2014	Nuotekų linijos reikšmė:	Išvadinė
Statybos pabaigos metai:	2016	Nuotekų linijos rūšis:	Renkamoji
Rekonstravimo pradžios metai:		Nuotekų linijos būdas:	Buitinė
Rekonstravimo pabaigos metai:		Ilgis: m	114,33
Baigtumo procentas: %	100	Daikto būklė:	

Statinio sudėtinių dalių kadastro duomenys

Pažymėjimas plane	Sudėtinė dalis		
KF1	Buitinių nuotekų linijos atkarpa		
Statybos pabaigos metai:	2016	Ilgis: m	82,87
Rekonstravimo pabaigos metai:		Medžiaga:	Polivinilchloridas
Skersmuo: mm	200	Gylis: m	1,7
Markė:			

Pažymėjimas plane	Sudėtinė dalis		
KF1-1	Buitinių nuotekų linijos atkarpa		
Statybos pabaigos metai:	2016	Ilgis: m	22,1
Rekonstravimo pabaigos metai:		Medžiaga:	Polivinilchloridas
Skersmuo: mm	160	Gylis: m	1,7
Markė:			

Pažymėjimas plane	Sudėtinė dalis		
KF1-2	Buitinių nuotekų linijos atkarpa		
Statybos pabaigos metai:	2016	Ilgis: m	9,36
Rekonstravimo pabaigos metai:		Medžiaga:	Polivinilchloridas
Skersmuo: mm	110	Gylis: m	1,3
Markė:			

Pažymėjimas plane	Sudėtinė dalis		
2	Šulinys 42		
Statybos pabaigos metai:	2016	Gylis: m	1,7
Rekonstravimo pabaigos metai:		Skersmuo: mm	400
Medžiaga:	Polivinilchloridas	Ilgis: m	
Koordinatė X:	6115962,55	Plotis: m	
Koordinatė Y:	627240,94	Kiekis: vnt.	1
Tūris: kub. m			




Statinio sudėtinių dalių kadastro duomenys

Pažymėjimas plane	Sudėtinė dalis		
3	Šuliny 41		
Statybos pabaigos metai:	2016	Gylis: m	1,69
Rekonstravimo pabaigos metai:		Skersmuo: mm	400
Medžiaga:	Polivinilchloridas	Ilgis: m	
Koordinatė X:	6115964,76	Plotis: m	
Koordinatė Y:	627205,26	Kiekis: vnt.	1
Tūris: kub. m			

Pažymėjimas plane	Sudėtinė dalis		
4	Šuliny 31		
Statybos pabaigos metai:	2016	Gylis: m	1,31
Rekonstravimo pabaigos metai:		Skersmuo: mm	1000
Medžiaga:	Polivinilchloridas	Ilgis: m	
Koordinatė X:	6115966,11	Plotis: m	
Koordinatė Y:	627183,57	Kiekis: vnt.	1
Tūris: kub. m			

Pažymėjimas plane	Sudėtinė dalis		
6	Šuliny 91		
Statybos pabaigos metai:	2016	Gylis: m	1,18
Rekonstravimo pabaigos metai:		Skersmuo: mm	400
Medžiaga:	Polivinilchloridas	Ilgis: m	
Koordinatė X:	6115945,84	Plotis: m	
Koordinatė Y:	627204,29	Kiekis: vnt.	1
Tūris: kub. m			

Parengė Inžinierė-geodezininkė Monika Naprytė


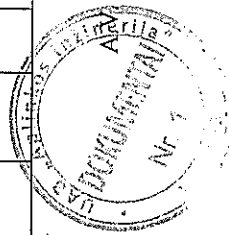



Inžinerinių statinių įkainojimas (perkainojimas)

Adresas Švenčionių r. sav. Švenčionėlių m. Vilniaus g.
Unikalus Nr. 4400-4405-4277

Pavadinimas	Vertės nustatymo data	Įkainojimas (I), Perkainojimas (P)	Kasmetinis vertės mažinimo koeficientas	Matavimo vienetas	Kiškis	Kainynas ir lentelė	Vieneto statybos vertė po indeksavimo, Eur	Atkūrimo kaštai (statybinė vertė), Eur	Nusidėėjimas %	Atkūriamoji vertė, Eur	Vietovės patalpos koeficientas	Vidutinė rinkos vertė, Eur
1	2	3	4	5	6	7	8	9	10	11	12	13
Buitinių nuotekų linijos atkarpą KF1	2016-11-09	I	3,3	m	82,87	NTK2016-4.2.22	77,19	6400	0	6400	1	6400
Buitinių nuotekų linijos atkarpą KF1-1	2016-11-09	I	3,3	m	22,1	NTK2016-4.2.22	71,38	1580	0	1580	1	1580
Buitinių nuotekų linijos atkarpą KF1-2	2016-11-09	I	3,3	m	9,36	NTK2016-4.2.22	66,17	619	0	619	1	619
Viso								8600		8600		8600

Parengė Inžinierė-geodezinkinė Monika Naprytė



* 1 0 6 6 9 4 6 6 4 9 *

Lapas 1 iš 1